



葛都住証第 543 号 令和 6 年 6 月 27 日

この謄本は道路位置指定申請図の原本の写しであることを認証する。

(この謄本は、マイクロ化してあるため、縮尺が相違することもあります。また、捺印はプライバシー保護のため原則的に捺りつぶしてあります。)

葛飾区長 青木 克 鑑



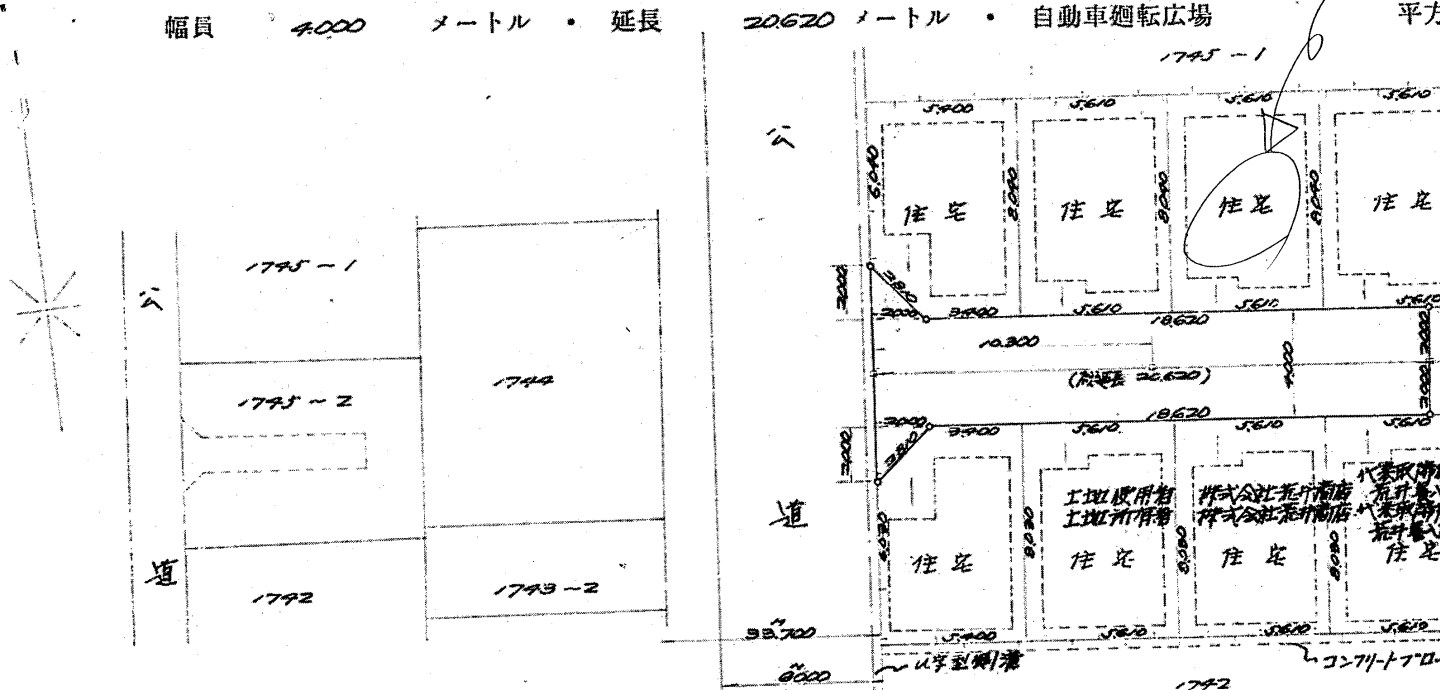
第11号様式

道路位置指定申請図

縮	地籍
	付近見取
	構造
尺	公図


道路となる土地の地名地番 葛飾区四つ木5丁目1745番地2

幅員 4.000 メートル ・ 延長 20620 メートル ・ 自動車廻転広場 平方

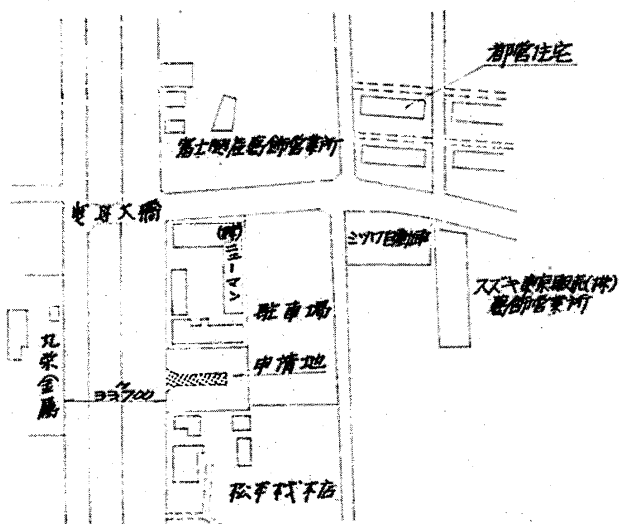


公図手

地籍図



道路断面図



付近見取図

境界石 100 x 100 x 600

U字型側溝 240 x 240 x 600

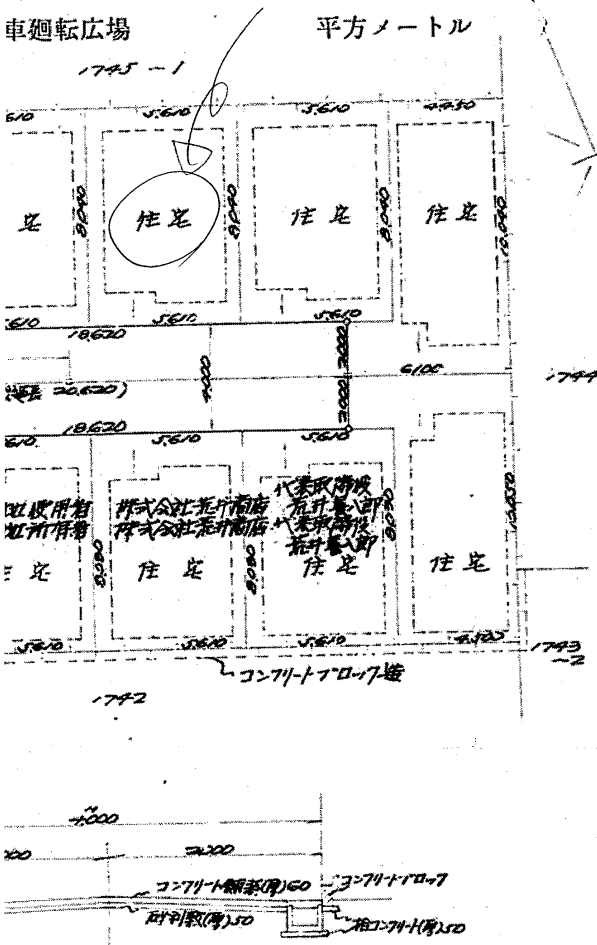
コンクリート 100 x 200 x 390



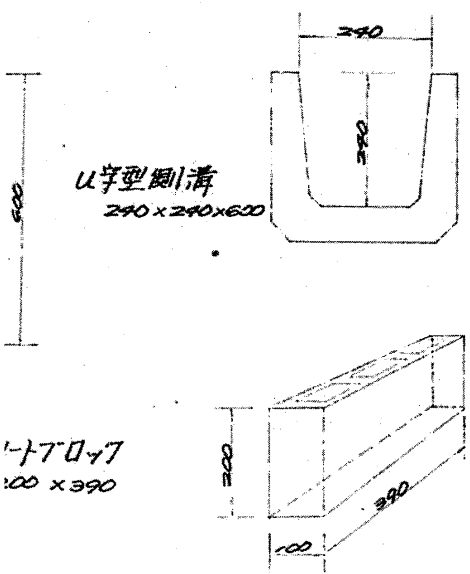
縮尺	地籍図	1/200
	付近見取図	1/2000
	構造図	1/50 1/10
	公図写	1/600

※ 道路の位置の指定・変更・廃止台帳			
告示年月日	昭和 52 年 5 月 30 日	指定年月日	昭和 52 年 5 月 25 日
告示番号	第 60 号	番号	第 37 号

この図面のとおり道路位置の変更を承諾いたします 昭和 52 年 4 月 日 申請者 株式会社 荒井商店 殿	申請者住所・氏名・印 茨城県南平町12番1号 株式会社 荒井商店 代表取締役 荒井喜八郎		
	権利別	住所	氏名
土地所有者	茨城県南平町12番1号	株式会社 荒井商店	代表取締役 荒井喜八郎
土地所有権			
承諾書			
備考			
図面作成者住所・氏名	東京都葛飾区亀有1丁目23番16号 小野 豊		
測量者住所・氏名	同上		



道路断面図



凡例			
方へ	位置	既定する道路の位置	-----
(構造を記入のこと)		既存道路	-----
		(公道私道を区別し記入のこと)	-----
生	垣	指定された道路の位置及び建築線	-----
		(指定年月日並びに番号を記入のこと)	-----
予	定 建 築 物	法第42条第2項に該当する道路	-----
(用途を記入のこと)		廃止される道路の位置	-----
既	存 建 築 物	申請する道路の位置	-----
(用途を記入のこと)		擁壁	-----
敷	地 界	高 圧 線	-----
地	番 界	が け	-----
町	界	水 路 及 び 土 揚 敷	-----
区	郡 界		-----

- (注 意)
- 承諾書の「権利別」欄は、土地の所有者及びその土地またはその土地の建築物若しくは工作物について該当する権利をそれぞれ記入すること。
 - 図面中に、地番、権利別及び氏名をそれぞれ記入すること。
 - 備考欄には、権利者の承諾に関連し特記すべき事項を記入すること。
 - 申請の道路の幅員及び長さの単位は「メートル」(小数点以下2位まで)とすること。
 - 付近見取図、道路構造図及び土地に高低差がある場合は、その断面図を記入すること。
 - 付近見取図と地籍図の方位は、一致させること。
 - 隣地境界または測量の基点から申請道路までの距離を記入すること。
 - ※印のある欄は記入しないこと。