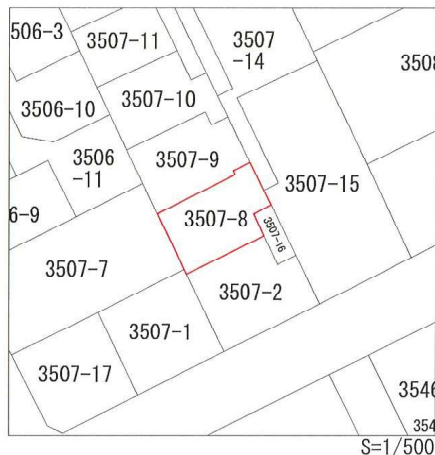


土地確定測量図

土地の所在


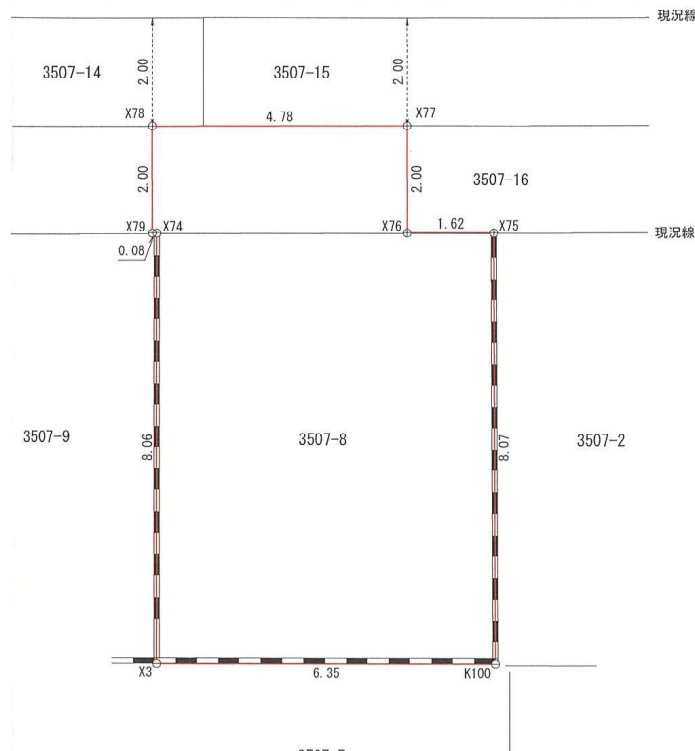

蕨市北町一丁目3507番8

公 図 写



求積表

地 番		3507-8			
測点	X _n	Y _n	ΔX	ΔX×Y _n	
X78	108.409	80.541	0.528	42.525648	
X79	106.651	79.594	-1.797	-143.012448	
X74	106.612	79.656	-7.111	-566.433816	
X3	99.540	75.707	10.124	767.267508	
K100	96.488	81.305	4.049	329.446885	
X75	103.589	85.205	7.876	671.074580	
X76	104.364	83.782	2.534	212.303588	
X77	106.123	84.740	4.045	342.773300	
			倍 面 積	121.410149	
			面 積	60.7050745	
			地 積	60.70 m ²	
			坪 数	18.36 坪	



境界点の種類	
コンクリート杭	— ⊙ —
金 属 標	— ⊖ —
金 属 標	— ⊕ —
御 影 石	— ■ —
計 算 点	— ○ —

(単位: m)

東京都国分寺市西元町二丁目9番2号
 測量業者登録番号 国土交通大臣登録第(2)-35265号
株式会社 森事務所
 取締役社長 佐藤 将士
 電話 048(884)3333



受注ID J-000051636
 作成年月日 令和6年10月30日
 縮尺 南浦和事務所
 担当者 山本洋平
 1/100